

## **Breitbandportal Bayern**

### **Gemeinde Ebersdorf b.Coburg**

#### **Übersicht über die derzeitige Breitband-Nutzung und gemeldeten Bedarf**

**Erstellt am: 05.07.2010**

## Zuständig als Breitbandpate

Steffen Wöhner

Mail: [breitband@ebersdorf.de](mailto:breitband@ebersdorf.de)

Tel: 09562385242

Raiffeisenstr. 1

96237 Ebersdorf b.Coburg

## Übersicht Gemeinde Ebersdorf b.Coburg

Nutzer	Meldungen	Unterversorgt (<1 MBit)	Erhöhter Bedarf
Unternehmen	11	8	11
Landwirtschaftliche Betriebe	6	6	6
Öffentliche Einrichtungen	2	2	0
Haushalte	17	16	0

Derzeitige Technologie (Mehrfachnennung möglich)	Meldungen	
Telefon-Modem:	10	
ISDN	10	
DSL	12	unter 0,5: 8 0,5 bis 1: 4 1 bis 3: 0 3 bis 6: 0 6 bis 10: 0 über 10: 0
WLAN	0	
WiMAX	0	
GSM/UMTS	2	
Kabel	0	
Satellit	1	

Standleitung	1	unter 0,5: 0 0,5 bis 1: 0 1 bis 3: 1 3 bis 6: 0 6 bis 10: 0 über 10: 0
Sonstiges	0	unter 0,5: 0 0,5 bis 1: 0 1 bis 3: 0 3 bis 6: 0 6 bis 10: 0 über 10: 0
Kein Internet	1	

## Übersicht der Ortsteile Ebersdorf b.Coburg

- Dürrmühle
- Ebersdorf b.Coburg
- Friesendorf
- Frohnlach
- Großgarnstadt
- Kleingarnstadt
- Oberfüllbach

### Ortsteil Dürrmühle

Keine Meldungen erfasst

### Ortsteil Ebersdorf b.Coburg

Keine Meldungen erfasst

### Ortsteil Friesendorf

Keine Meldungen erfasst

### Ortsteil Frohnlach

Keine Meldungen erfasst

### Ortsteil Großgarnstadt

Keine Meldungen erfasst

### Ortsteil Kleingarnstadt

Nutzer	Meldungen	Unterversorgt (<1 MBit)	Erhöhter Bedarf
Unternehmen	11	8	11
Landwirtschaftliche Betriebe	6	6	6
Öffentliche Einrichtungen	2	2	0
Haushalte	17	16	0

Derzeitige Technologie (Mehrfachnennung möglich)	Meldungen
Telefon-Modem:	10
ISDN	10
DSL	12 <div style="display: flex; justify-content: flex-end; align-items: flex-start; padding-right: 10px;"> <div style="text-align: right; margin-bottom: 5px;">unter 0,5: 8</div> <div style="text-align: right; margin-bottom: 5px;">0,5 bis 1: 4</div> <div style="text-align: right; margin-bottom: 5px;">1 bis 3: 0</div> <div style="text-align: right; margin-bottom: 5px;">3 bis 6: 0</div> <div style="text-align: right; margin-bottom: 5px;">6 bis 10: 0</div> <div style="text-align: right;">über 10: 0</div> </div>
WLAN	0
WiMAX	0

GSM/UMTS	2	
Kabel	0	
Satellit	1	
Standleitung	1	unter 0,5: 0 0,5 bis 1: 0 1 bis 3: 1 3 bis 6: 0 6 bis 10: 0 über 10: 0
Sonstiges	0	unter 0,5: 0 0,5 bis 1: 0 1 bis 3: 0 3 bis 6: 0 6 bis 10: 0 über 10: 0
Kein Internet	1	

#### Begründung für erhöhten Bedarf in Unternehmen, Landwirtschaftlichen Betrieben, Öffentlichen Einrichtungen

- 3 bis 6 MBit/s: "tägliches Bedarf"
- über 10 MBit/s: "Fernwartung, Download"
- über 10 MBit/s: "Home-Anschluss, Download"
- über 10 MBit/s: "Updates Programme, Download"
- über 10 MBit/s: "tägliches Bedarf"
- über 10 MBit/s: "Dateiübertragungen"
- über 10 MBit/s: "Standleitung 32000 für betrieblichen Bedarf erforderlich"
- 3 bis 6 MBit/s: "Ausschreibungsunterlagen"
- über 10 MBit/s: "tägliches Bedarf"
- 6 bis 10 MBit/s: "tägliches Bedarf"
- 6 bis 10 MBit/s: "Download, Schulungsmaterial"
- über 10 MBit/s: "Fernwartung, Downloads"
- 3 bis 6 MBit/s: "tägliches Bedarf"
- 3 bis 6 MBit/s: "Versenden von Ausschreibungsunterlagen, Download"
- 3 bis 6 MBit/s: "Webshop für Verkauf"
- 6 bis 10 MBit/s: "tägliches Bedarf"
- 6 bis 10 MBit/s: "tägliches Bedarf"

## Ortsteil Oberfüllbach

Keine Meldungen erfasst

## Unternehmen in Ebersdorf b.Coburg

Nutzer	Meldungen	Unterversorgt (<1 MBit)	Erhöhter Bedarf
Unternehmen	11	8	11

Derzeitige Technologie (Mehrfachnennung möglich)	Meldungen	
Telefon-Modem:	2	
ISDN	3	
DSL	4	unter 0,5: 3 0,5 bis 1: 1 1 bis 3: 0 3 bis 6: 0 6 bis 10: 0 über 10: 0
WLAN	0	
WiMAX	0	
GSM/UMTS	1	
Kabel	0	
Satellit	1	
Standleitung	1	unter 0,5: 0 0,5 bis 1: 0 1 bis 3: 1 3 bis 6: 0 6 bis 10: 0 über 10: 0
Sonstiges	0	unter 0,5: 0 0,5 bis 1: 0 1 bis 3: 0 3 bis 6: 0 6 bis 10: 0 über 10: 0
Kein Internet	0	
Bedarf	11	unter 0,5: 0



---

		0,5 bis 1: 0 1 bis 3: 0 3 bis 6: 3 6 bis 10: 0 über 10: 8
--	--	---

## Landwirtschaftliche Betriebe in Ebersdorf b.Coburg

Nutzer	Meldungen	Unterversorgt (<1 MBit)	Erhöhter Bedarf
Landwirtschaftliche Betriebe	6	6	6

Derzeitige Technologie (Mehrfachnennung möglich)	Meldungen	
Telefon-Modem:	3	
ISDN	1	
DSL	1	unter 0,5: 1 0,5 bis 1: 0 1 bis 3: 0 3 bis 6: 0 6 bis 10: 0 über 10: 0
WLAN	0	
WiMAX	0	
GSM/UMTS	0	
Kabel	0	
Satellit	0	
Standleitung	0	unter 0,5: 0 0,5 bis 1: 0 1 bis 3: 0 3 bis 6: 0 6 bis 10: 0 über 10: 0
Sonstiges	0	unter 0,5: 0 0,5 bis 1: 0 1 bis 3: 0 3 bis 6: 0 6 bis 10: 0 über 10: 0
Kein Internet	1	
Bedarf	6	unter 0,5: 0 0,5 bis 1: 0 1 bis 3: 0 3 bis 6: 2



BREITBAND-INITIATIVE-BAYERN

---

		6 bis 10: 4 über 10: 0
--	--	---------------------------

## Öffentliche Einrichtungen in Ebersdorf b.Coburg

Nutzer	Meldungen	Unterversorgt (<1 MBit)	Erhöhter Bedarf
Öffentliche Einrichtungen	2	2	0

Derzeitige Technologie (Mehrfachnennung möglich)	Meldungen	
Telefon-Modem:	2	
ISDN	0	
DSL	0	unter 0,5: 0 0,5 bis 1: 0 1 bis 3: 0 3 bis 6: 0 6 bis 10: 0 über 10: 0
WLAN	0	
WiMAX	0	
GSM/UMTS	0	
Kabel	0	
Satellit	0	
Standleitung	0	unter 0,5: 0 0,5 bis 1: 0 1 bis 3: 0 3 bis 6: 0 6 bis 10: 0 über 10: 0
Sonstiges	0	unter 0,5: 0 0,5 bis 1: 0 1 bis 3: 0 3 bis 6: 0 6 bis 10: 0 über 10: 0
Kein Internet	0	
Bedarf	0	unter 0,5: 0 0,5 bis 1: 0 1 bis 3: 0 3 bis 6: 0



BREITBAND-INITIATIVE-BAYERN

---

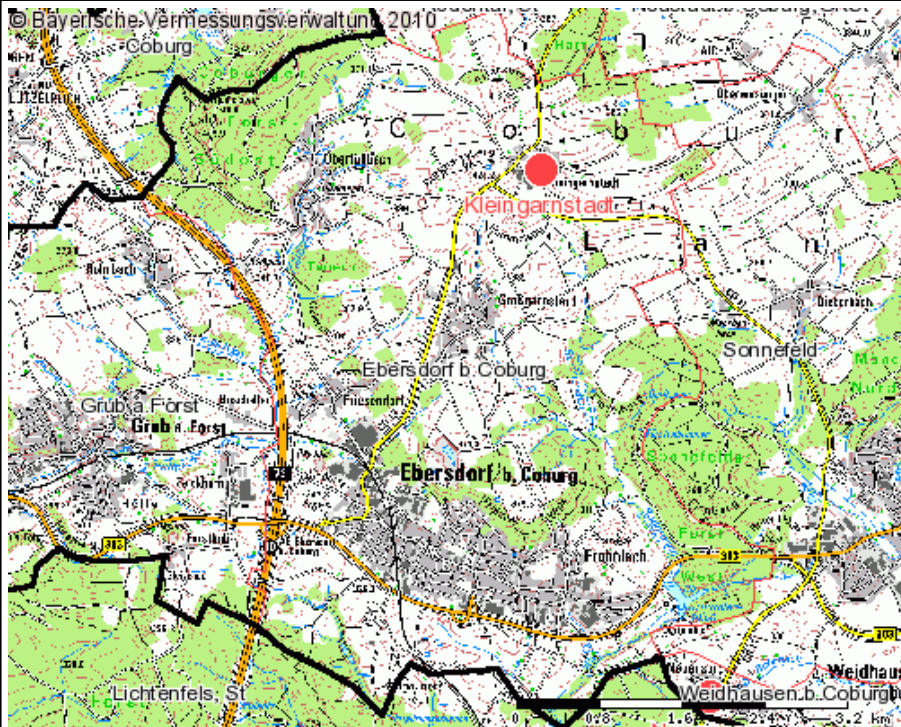
		6 bis 10: 0 über 10: 0
--	--	---------------------------

## Haushalte in Ebersdorf b.Coburg

Nutzer	Meldungen	Unterversorgt (<1 MBit)	Erhöhter Bedarf
Haushalte	17	16	0

Derzeitige Technologie (Mehrfachnennung möglich)	Meldungen	
Telefon-Modem:	3	
ISDN	6	
DSL	7	unter 0,5: 4 0,5 bis 1: 3 1 bis 3: 0 3 bis 6: 0 6 bis 10: 0 über 10: 0
WLAN	0	
WiMAX	0	
GSM/UMTS	1	
Kabel	0	
Satellit	0	
Standleitung	0	unter 0,5: 0 0,5 bis 1: 0 1 bis 3: 0 3 bis 6: 0 6 bis 10: 0 über 10: 0
Sonstiges	0	unter 0,5: 0 0,5 bis 1: 0 1 bis 3: 0 3 bis 6: 0 6 bis 10: 0 über 10: 0
Kein Internet	0	

## Ebersdorf b.Coburg: Unterversorgte Nutzer



### Kartenthemen

- Unterversorgte Ortsteile gesamt
  - 1 bis 5 (Unternehmen, Landw. Betriebe, Öff. Einricht., Haushalte)
  - (6 bis 10 Unternehmen, Landw. Betriebe, Öff. Einricht., Haushalte)
  - 11 und mehr (Unternehmen, Landw. Betriebe, Öff. Einricht., Haushalte)

### Hintergrundthemen

- Digitale Luftbildkarte (ab M. 1:10.000)
- Digitale Ortskarte (ab M. 1:10.000)
- Topografische Karte (ab M. 1:50.000 bis M. 1:10.000)
- Reg. Bez. -Grenze




- Landkreisgrenze

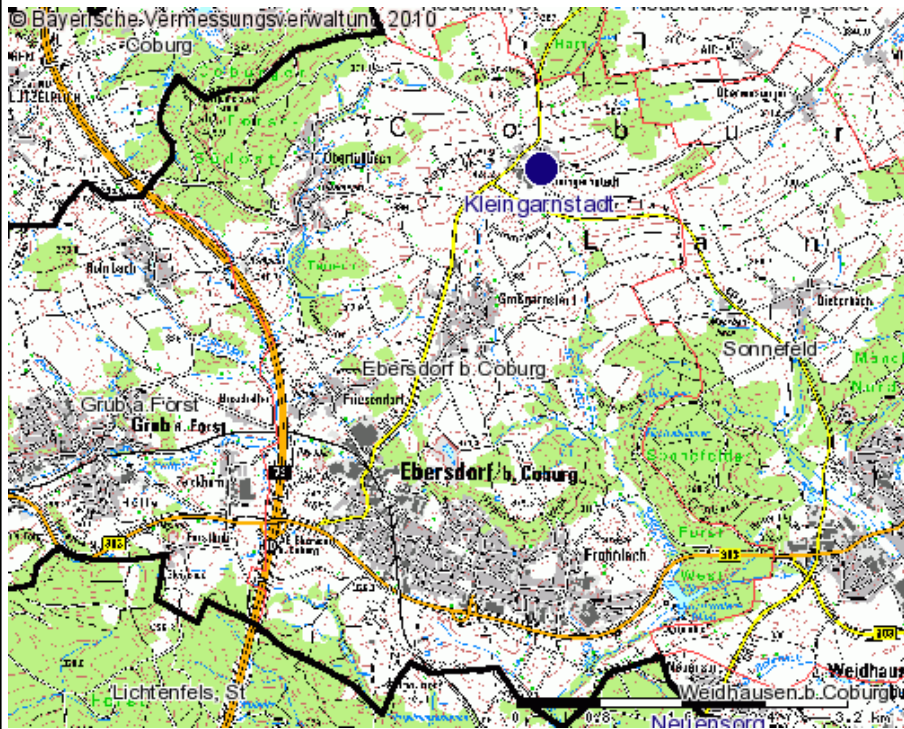


- Gemeindegrenze



Geodaten: © Bayer. Vermessungsverwaltung  powered by IHK-GIS 


## Ebersdorf b.Coburg: Erhöhter Bedarf





### Kartenthemen

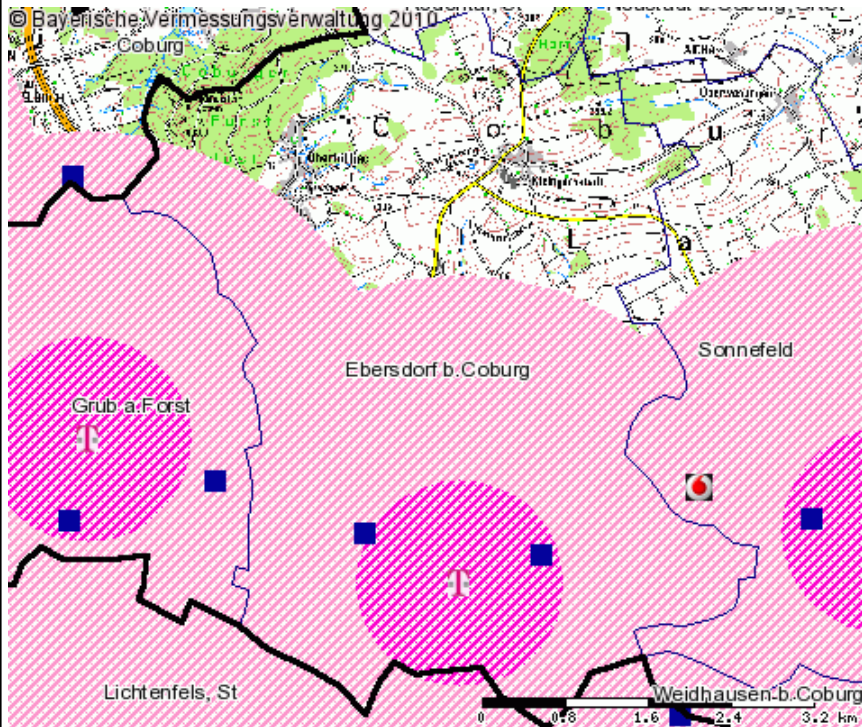
- Ortsteile mit Mehrbedarf gesamt
  - 1 bis 5 (Unternehmen, Landw. Betriebe, Öff. Einricht., Haushalte)
  - 6 bis 10 (Unternehmen, Landw. Betriebe, Öff. Einricht., Haushalte)
  - 11 und mehr (Unternehmen, Landw. Betriebe, Öff. Einricht., Haushalte)

### Hintergrundthemen

- Digitale Luftbildkarte (ab M. 1:10.000)
- Digitale Ortskarte (ab M. 1:10.000)
- Topografische Karte (ab M. 1:50.000 bis M. 1:10.000)
- Reg. Bez. -Grenze
-  Landkreisgrenze
- Gemeindegrenze
- 

Geodaten: © Bayer. Vermessungsverwaltung  powered by IHK-GIS 

## Ebersdorf b.Coburg: Breitbandinfrastruktur



**Kartenthemen**

- HVT-Standorte  
Standort HVT Telekom
- HVT-Radien  
Radius 1 km  
Radius 3 km
- Standorte Deutsche Funkturm GmbH (DFMG)  
Standort DFMG
- Mobilfunkstandorte Vodafone  
Freistehende Masten Vodafone

**Hintergrundthemen**

- Topografische Karte (ab M. 1:50.000 bis M. 1:10.000)
- Reg.Bez.-Grenze
- Landkreisgrenze
- Gemeindegrenze

Geodaten: © Bayer. Vermessungsverwaltung  powered by IHK-GIS 